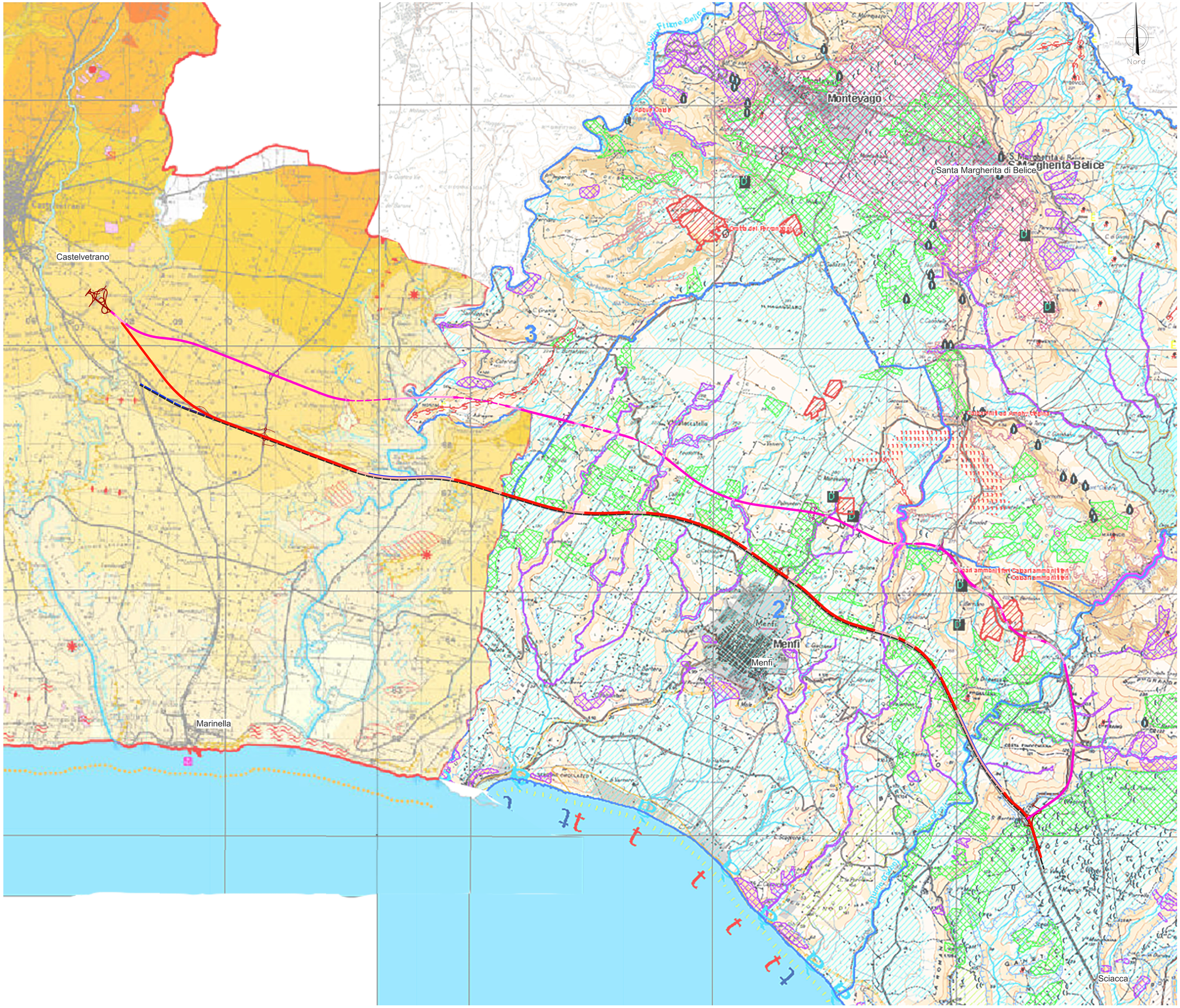

Legenda

- Alternativa 1
- galleria
- viadotti
- svincoli

- Alternativa 2
- viadotti (Alternative 2A e 2B)
- viadotti (solo alternativa 2B)
- svincoli

RETE INFRASTRUTTURALE ESISTENTE
- Strada Statale Sud Occidentale Sicula SS115

CARTA DELLE COMPONENTI GEOMORFOLOGICHE DEL PAESAGGIO
Tavola Geomorfologia - Provincia di Trapani
Tavola Morfologia di Sintesi - Provincia di Agrigento



	Indicatore prestazioni di progetto	Udm	Modalità valutazione	ALTERNATIVA 1		ALTERNATIVA 2A		ALTERNATIVA 2B	
				QP	Indicatore	QP	Indicatore	QP	Indicatore
I.11	Componenti geomorfologiche (crinali e promontori)	N	Qp	1,00	1,00	0,00	0,00	0,00	0,00

COMPONENTI GEOMORFOLOGICHE (CRINALI E PROMONTORI)

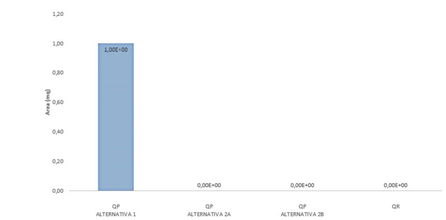

Elementi considerati per il calcolo della matrice di sostenibilità

Fonti Informatiche:
https://www2.regione.sicilia.it/beniculturali/dirbenicult/bca/ptpr/documentazioneTecnicaAgrigento.html
https://www2.regione.sicilia.it/beniculturali/dirbenicult/bca/ptpr/documentazioneTecnicaTrapani.html

anas
GRUPPO FS ITALIANE

Direzione tecnica

S.S.115 "SUD OCCIDENTALE SICULA". ITINERARIO GELA – AGRIGENTO – CASTELVETRANO. MACROLOTTO 1 DA SVINCOLO A29 CASTELVETRANO A SVINCOLO DI SCIACCA OVEST (INCLUSO)

DOCUMENTO DI FATTIBILITA' DELLE ALTERNATIVE PROGETTUALI — COD. PA899

PROGETTAZIONE: ATI SINTAGMA - SIPAL - TECNIC - GDG - ICARIA

PROGETTISTA E RESPONSABILE DELL'INTEGRAZIONE DELLE PRESTAZIONI SPECIALISTICHE:
Ing. Nando Granieri
Ordine degli Ingegneri della Prov. di Perugia n° A351

IL GEOLOGO:
Dott. Geol. Giorgio Cerquiglini
Ordine dei Geologi della Regione Umbria n°108

IL COORDINATORE PER LA SICUREZZA IN FASE DI PROGETTAZIONE:
Ing. Filippo Pambianco
Ordine degli Ingegneri della Prov. di Perugia n° A1373

VISTO IL RESPONSABILE DEL PROCEDIMENTO
Ing. Luigi Mupo

IL GRUPPO DI PROGETTAZIONE:
MANDATARIA: Sintagma
MANDANTI: SIPAL; TECNIC Consulting Engineers; GEOTECHNICAL DESIGN GROUP; ICARIA società di ingegneria

Ing. N.Granieri
Ing. V.Truffini
Ing. T.Berti Nulli
Ing. F.Durastanti
Ing. A.Pambianco
Ing. L.Canalvecchia
Ing. E.Bartolocci
Geom. S.Scopetta
Ing. F.Pambianco
Ing. G.Cerquiglini
Ing. F.Nargozzo
Arch. S.Bracchini
Dott. E.Sarbucci
Dott.Geol. G.Cerquiglini
Dott.Agr. F.Berti Nulli
Ing. A.Turco
Ing. J.Turaglio
Ing. F.Stoppa
Ing. A.Zoppeno
Ing. G.Canale
Ing. C.Sarova
Ing. M.Schinco
Ing. G.Ferro
Ing. G.Troiano
Ing. D.Carlaccini
Ing. S.Sacconi
Dott. Ing. V.Rotisciani
Dott. Ing. F.Macchioni

RESPONSABILE DELL'AREA SPECIALISTICA DI PROGETTO:
Dott. Ing. Elena Bartolocci
Ordine degli Ingegneri della Provincia di Perugia n° A3217

06.AMBIENTE
06.04 PAESAGGIO

Carta delle componenti geomorfologiche

CODICE PROGETTO			NOME FILE	REVISIONE	SCALA:
PROGETTO	LIV. PROG.	N. PROG.	T01IA04AMBCT05A		
DPPA0899	P	22	CODICE ELAB. T01IA04AMBCT05	A	1:25.000

REV.	DESCRIZIONE	DATA	REDATTO	VERIFICATO	APPROVATO
A	Emissione	Nov 2022	S.Brocchini	E.Bartolocci	N.Granieri