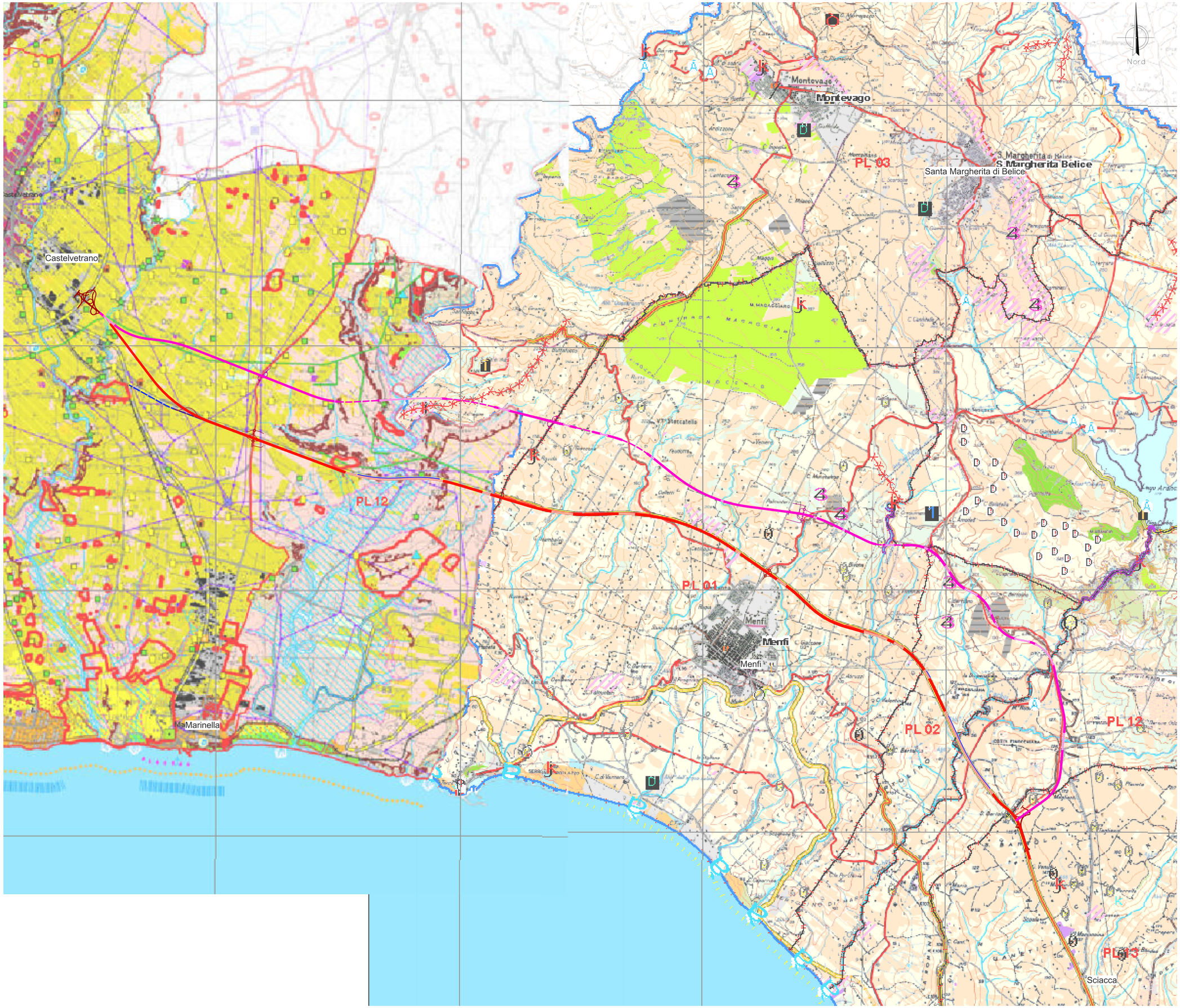

Legenda

- Alternativa 1
- galleria
- viadotti
- svincoli

- Alternativa 2
- viadotti (Alternative 2A e 2B)
- viadotti (solo alternativa 2B)
- svincoli

RETE INFRASTRUTTURALE ESISTENTE
- Strada Statale Sud Occidentale Sicula SS115

CARTA DELLE COMPONENTI PERCETTIVEI DEL PAESAGGIO
Tavola Relazioni Percettive - Provincia di Trapani
Tavola Relazioni Percettive - Provincia di Agrigento



Indicatore prestazioni di progetto		Udm	Modalità valutazione	ALTERNATIVA 1			ALTERNATIVA 2A			ALTERNATIVA 2B		
				QP	QR	Indicatore	QP	QR	Indicatore	QP	QR	Indicatore
I.08	Conservazione dei caratteri del paesaggio	mq	(Qr-Qp)/Qr	187.775,00	1.497.563,40	0,87	170.350,00	1.497.563,40	0,89	151.700,00	1.497.563,40	0,90

CONSERVAZIONE DEI CARATTERI DEL PAESAGGIO

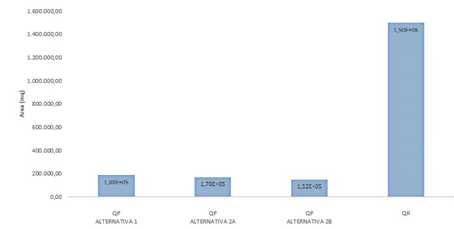

Elementi considerati per il calcolo della matrice di sostenibilità

Fonti Informatiche:
https://www2.regione.sicilia.it/beniculturali/dirbenicult/bca/ptpr/documentazioneTecnicaAgrigento.html
https://www2.regione.sicilia.it/beniculturali/dirbenicult/bca/ptpr/documentazioneTecnicaTrapani.html

anas GRUPPO FS ITALIANE

Direzione tecnica

S.S.115 "SUD OCCIDENTALE SICULA". ITINERARIO GELA – AGRIGENTO – CASTELVETRANO. MACROLOTTO 1 DA SVINCOLO A29 CASTELVETRANO A SVINCOLO DI SCIACCA OVEST (INCLUSO)

DOCUMENTO DI FATTIBILITA' DELLE ALTERNATIVE PROGETTUALI — COD. PA899

PROGETTAZIONE: ATI SINTAGMA - SIPAL - TECNIC - GDG - ICARIA

PROGETTISTA E RESPONSABILE DELL'INTEGRAZIONE DELLE PRESTAZIONI SPECIALISTICHE:
Ing. Nando Granieri
Ordine degli Ingegneri della Prov. di Perugia n° A351

ORDINE DELLA PROVINCIA DI PERUGIA — Sezione A — N° A351 — Dott. Ing. NANDO GRANIERI — SETTORE CIVILE E AMBIENTALE — SETTORE INFORMAZIONE

IL GRUPPO DI PROGETTAZIONE:
MANDATARIA: Sintagma
MANDANTI: SIPAL — TECNIC Consulting Engineers — GEOTECHNICAL DESIGN GROUP — ICARIA società di ingegneria

Ing. N.Granieri
Ing. V.Truffini
Ing. T.Berti Nulli
Ing. F.Durastanti
Ing. E.Bartolocci
Ing. L.Casaravecchia
Ing. E.Bartolocci
Geom. S.Scopetta
Ing. F.Pambianco
Ing. E.Bartolocci
Ing. F.Neglaglia
Arch. S.Bracchini
Dott. E.Sanfuzzi
Dott Geol. G.Cerquiglini
Dott Agr. F.Berti Nulli

Ing. A.Turso
Ing. J.Tranglio
Ing. F.Stoppa
Ing. A.Dipierro

Ing. G.Canale
Ing. C.Sarnos
Ing. G.Ferraro
Ing. G.Rocco
Ing. G.Troiano

Ing. O.Carlaccini
Ing. S.Sacconi

Dott. Ing. V.Rotisciani
Dott. Ing. F.Macchioni

IL GEOLOGO:
Dott. Geol. Giorgio Cerquiglini
Ordine dei Geologi della Regione Umbria n°108

IL COORDINATORE PER LA SICUREZZA IN FASE DI PROGETTAZIONE:
Ing. Filippo Pambianco
Ordine degli Ingegneri della Prov. di Perugia n° A1373

RESPONSABILE DELL'AREA SPECIALISTICA DI PROGETTO:
Dott. Ing. Elena Bartolocci
Ordine degli ingegneri della Provincia di Perugia n° A3217

ORDINE DELLA PROVINCIA DI PERUGIA — Sezione A — N° A3217 — Dott. Ing. ELENA BARTOLOCCI — SETTORE CIVILE E AMBIENTALE

VISTO IL RESPONSABILE DEL PROCEDIMENTO
Ing. Luigi Mupo

06.AMBIENTE
06.04 PAESAGGIO

Carta delle componenti percettive del paesaggio

CODICE PROGETTO				NOME FILE T01IA04AMBCT07A	REVISIONE	SCALA:
PROGETTO	LIV. PROG.	N. PROG.		CODICE ELAB.		
DPPA0899	P	22		T01IA04AMBCT07	A	1:25.000

REV.	DESCRIZIONE	DATA	REDATTO	VERIFICATO	APPROVATO
A	Emissione	Nov 2022	S.Brocchini	E.Bartolocci	N.Granieri