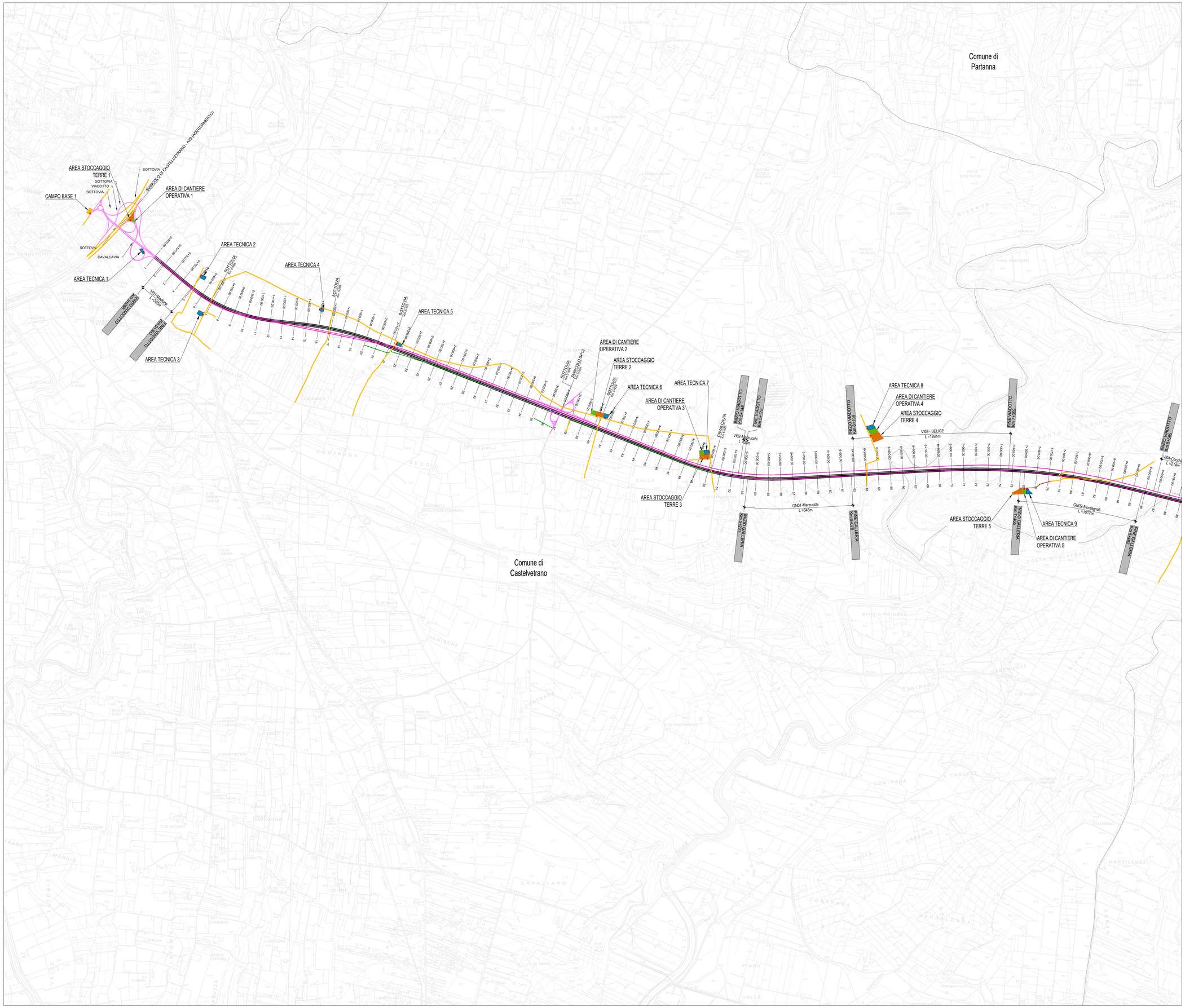

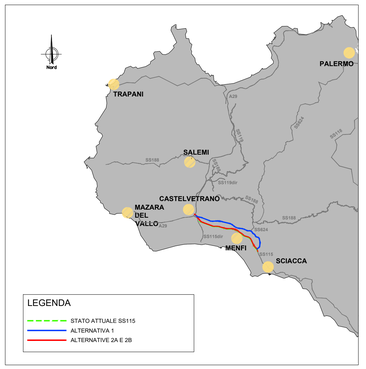

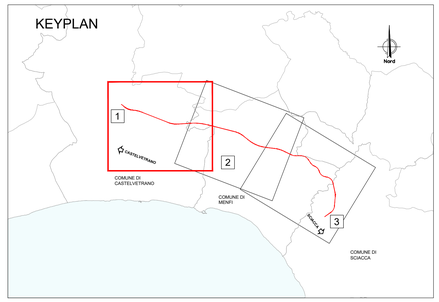

LEGENDA:
- CAMPO BASE
- AREA DI CANTIERE ATTIVA
- AREA DI STOCCAGGIO TERRE
- AREA TECNICA
- ACCESSO AL CANTIERE
- PISTA DI CANTIERE SU TRACCIATO
- VIABILITA' SECONDARIA
- SVINCOLI
- VIABILITA' DA ADEGUARE
- PISTE DI CANTIERE DA REALIZZARE
- CONFINI COMUNALI

anas
GRUPPO FS ITALIANE

Direzione tecnica

S.S.115 "SUD OCCIDENTALE SICULA". ITINERARIO GELA – AGRIGENTO – CASTELVETRANO. MACROLOTTO 1 DA SVINCOLO A29 CASTELVETRANO A SVINCOLO DI SCIACCA OVEST (INCLUSO)

DOCUMENTO DI FATTIBILITA' DELLE ALTERNATIVE PROGETTUALI

COD. PA899

PROGETTAZIONE: ATI SINTAGMA - SIPAL - TECNIC - GDG - ICARIA

PROGETTISTA E RESPONSABILE DELL'INTEGRAZIONE DELLE PRESTAZIONI SPECIALISTICHE:
Ing. Nando Granieri
Ordine degli Ingegneri della Prov. di Perugia n° A351

ORDINE DELLA PROVINCIA DI PERUGIA
Settore A
Sezione A
N. 351
INGEGNERE
INGEGNERI INFORMAZIONE
NANDO GRANIERI
CIVILE E AMBIENTALE
INDUSTRIALE
INGEGNERI INFORMAZIONE

IL GEOLOGO:
Dott. Geol. Giorgio Cerquiglini
Ordine dei Geologi della Regione Umbria n°108

IL COORDINATORE PER LA SICUREZZA IN FASE DI PROGETTAZIONE:
Ing. Filippo Pambianco
Ordine degli Ingegneri della Prov. di Perugia n° A1373

VISTO IL RESPONSABILE DEL PROCEDIMENTO
Ing. Luigi Mupo

IL GRUPPO DI PROGETTAZIONE:
MANDATARIA: sintagma
MANDANTI: SIPAL; TECNIC Consulting Engineers; GEOTECHNICAL DESIGN GROUP; ICARIA società di ingegneria

Ing. N.Granieri
Ing. V.Truffini
Ing. F.Di Nai
Ing. F.Durastanti
Arch. A.Bracchini
Ing. L.Casavecchia
Ing. S.Bartolocci
Geom. S.Fabrizi
Arch. S.Pontillanico
Arch. C.Presciutti
Ing. F.Negozio
Arch. S.Bracchini
Dott. S.Bartucci
Dott.Agr. E. Cerquiglini
Dott.Agr. F. Sarti Nulli

Ing. A.Turso
Ing. G.Di Maggio
Ing. F.Stoppa
Ing. A.Dipierro

Ing. S.Canale
Ing. A.Pellegrino
Ing. M.Schinco
Ing. C.Nardi
Ing. G.Troiano

Ing. D.Carlaccini
Ing. S.Sacconi

Dott. Ing. V.Rotisciani
Dott. Ing. F.Macchioni

RESPONSABILE DELL'AREA SPECIALISTICA DI PROGETTO:
Ing. Adriano Turso
Ordine degli Ingegneri della Prov. di Taranto n° 1400

ORDINE INGEGNERI PROVINCIA TARANTO
Sezione A
Dott. Ing. TURSO Adriano n° 1400
Civile Ambientale
Industriale
Informazione

CANTIERIZZAZIONE
Planimetria delle aree di cantiere e viabilità di servizio
Tav. 1 di 3 - Alternativa 1

CODICE PROGETTO	NOME FILE	REVISIONE	SCALA:
PROGETTO: DPPA0899 — LIV. PROG.: P — N. PROG.: 22	T01-CA01-CAN-PP01-A CODICE ELAB.: T01CA01CANPP01	A	1:10.000

REV.	DESCRIZIONE	DATA	REDATTO	VERIFICATO	APPROVATO
A	EMISSIONE	OTTOBRE 2022	DE BARTOLOMEO	TURASLO	TURSO