PLANIMETRIA ALTERNATIVA 1
Scala 1:10000

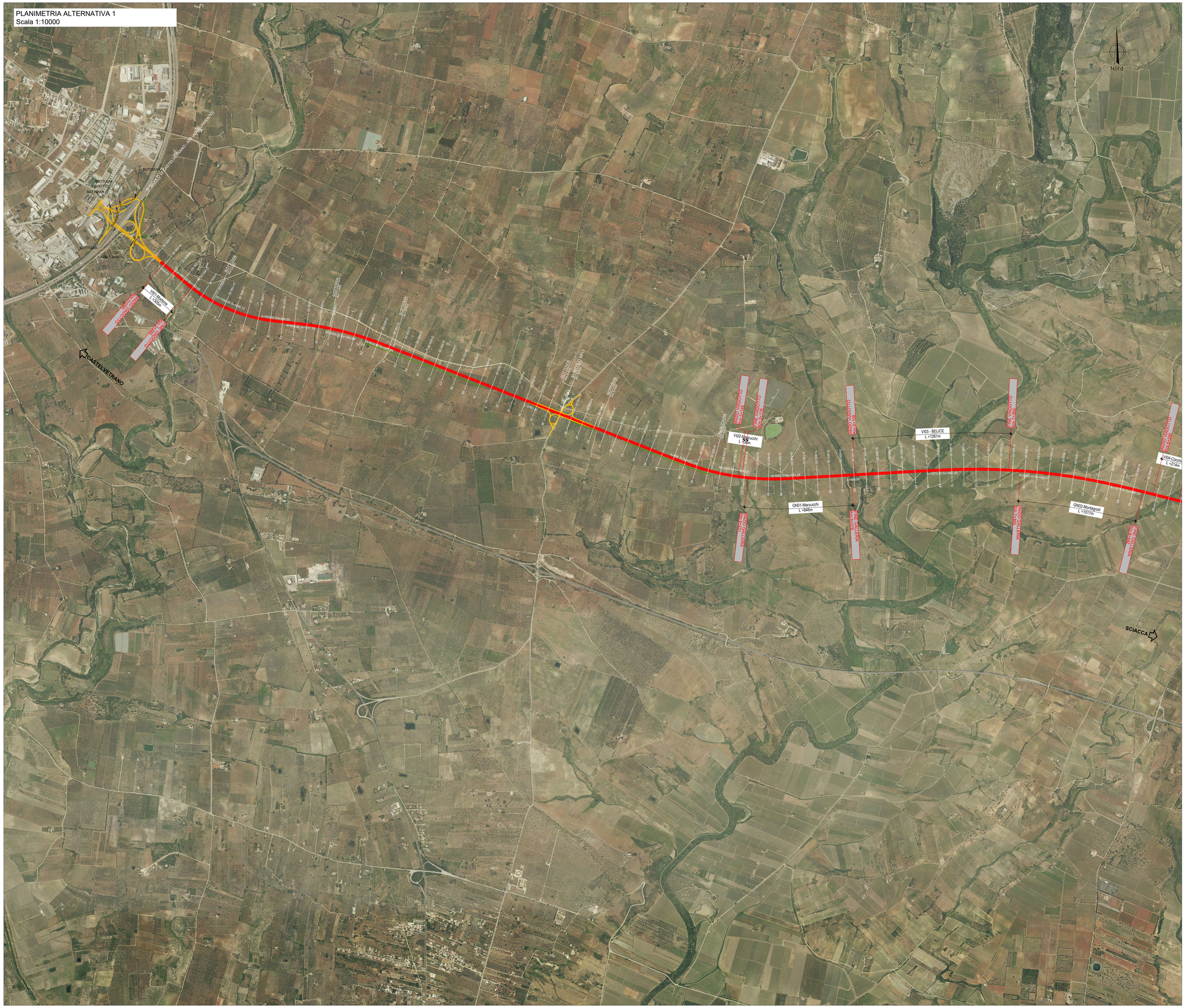

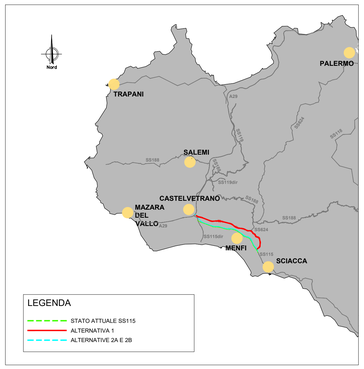

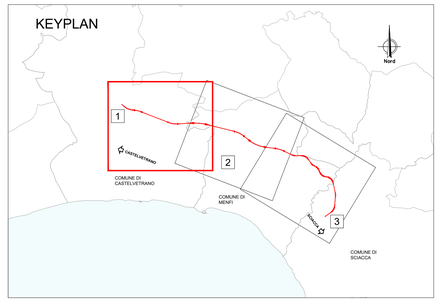

LEGENDA
- TRATTO SU SEDE ESISTENTE
- TRATTO IN VARIANTE
- VIABILITA' DI RICUCITURA IN TERRENO STABILIZZATO
- VIABILITA' DI RICUCITURA

anas
GRUPPO FS ITALIANE

Direzione tecnica

S.S.115 "SUD OCCIDENTALE SICULA". ITINERARIO GELA – AGRIGENTO – CASTELVETRANO. MACROLOTTO 1 DA SVINCOLO A29 CASTELVETRANO A SVINCOLO DI SCIACCA OVEST (INCLUSO)

DOCUMENTO DI FATTIBILITA' DELLE ALTERNATIVE PROGETTUALI

COD. PA899

PROGETTAZIONE: ATI SINTAGMA - SIPAL - TECNIC - GDG - ICARIA

PROGETTISTA E RESPONSABILE DELL'INTEGRAZIONE DELLE PRESTAZIONI SPECIALISTICHE:
Ing. Nando Granieri
Ordine degli Ingegneri della Prov. di Perugia n° A351

ORDINE DEGLI INGEGNERI DELLA PROVINCIA DI PERUGIA
Dottore Ingegnere
NAUDO GRANIERI
SETTORE CIVILE E AMBIENTALE
SETTORE INDUSTRIALE
SETTORE DELL'INFORMAZIONE
ISCRIZIONE ALBO N. A351

IL GEOLOGO:
Dott. Geol. Giorgio Cerquiglini
Ordine dei Geologi della Regione Umbria n°108

IL COORDINATORE PER LA SICUREZZA IN FASE DI PROGETTAZIONE:
Ing. Filippo Pambianco
Ordine degli Ingegneri della Prov. di Perugia n° A1373

VISTO IL RESPONSABILE DEL PROCEDIMENTO
Ing. Luigi Mupo

IL GRUPPO DI PROGETTAZIONE:
MANDATARIA:
Sintagma
Ing. N.Granieri
Ing. S.Truffini
Ing. T.Berti Nulli
Ing. F.Durastanti
Arch. A.Bracchini
Ing. L.Casavecchia
Ing. S.Bordoloci
Geom. S.Sabatini
Ing. F.Pambianco
Arch. C.Prescutti
Ing. F.Negozio
Arch. S.Bracchini
Geol. G.Cerquiglini
Dott.Geol. G.Cerquiglini
Dott.Agr. F.Berti Nulli

MANDANTI:
SIPAL
Ing. A.Turco
Ing. J.Turaglio
Ing. F. Stoppa
Ing. A.Dipierro

TECNIC Consulting Engineers
Ing. S.Canale
Ing. C.Sanna
Ing. M.Schinco
Ing. C.Nardi
Ing. G.Troiano

GEOTECHNICAL DESIGN GROUP
Ing. D.Carlaccini
Ing. S.Sacconi

ICARIA società di ingegneria
Dott. Ing. V.Rotisciani
Dott. Ing. F.Macchioni

RESPONSABILE DELL'AREA SPECIALISTICA DI PROGETTO:
Dott. Ing. Elena Bartoloci
Ordine degli ingegneri della Provincia di Perugia n° A3217

ORDINE DEGLI INGEGNERI DELLA PROVINCIA DI PERUGIA
Sezione A
N° A3217
Settore Civile e Ambientale
Settore Industriale
Settore dell'Informazione
Settore Civile e Ambientale
ISCRIZIONE ALBO

12.STRADE E TRACCIATI
12.03 STUDIO DELLE ALTERNATIVE DI TRACCIATO

Planimetria su fotomosaico - Alternativa 1 - Tav. 1 di 3

CODICE PROGETTO			NOME FILE	REVISIONE	SCALA:
PROGETTO	LIV. PROG.	N. PROG.	P01PS02TRAP001A		
DPPA0899	P	22	CODICE ELAB. P01PS02TRAP001	A	1:10.000

REV.	DESCRIZIONE	DATA	REDATTO	VERIFICATO	APPROVATO
A	Emissione	Nov 2022	E.Santucci	E.Bartoloci	N.Granieri