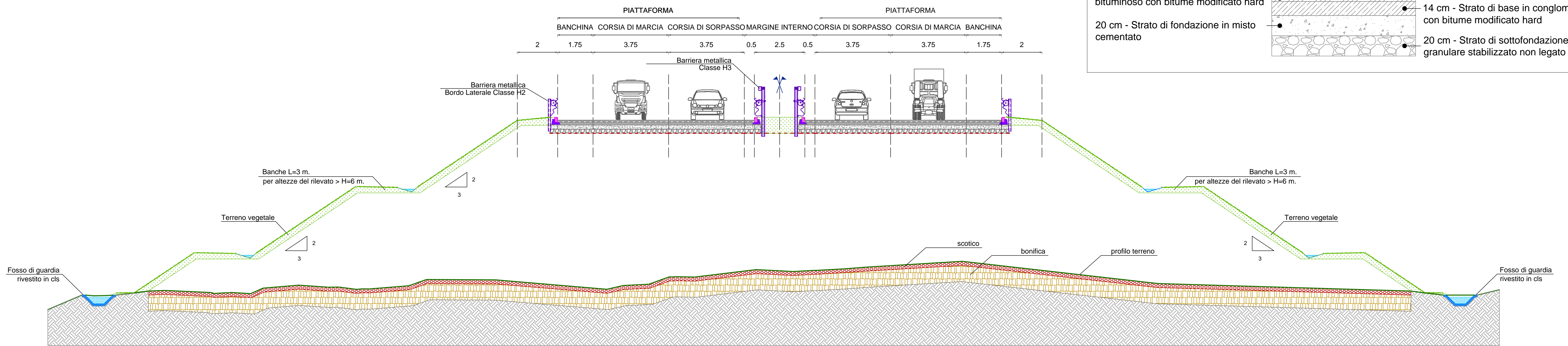
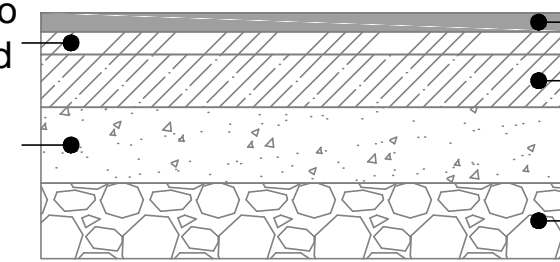


ASSE PRINCIPALE
Profilo tipo riporto
scala 1:100

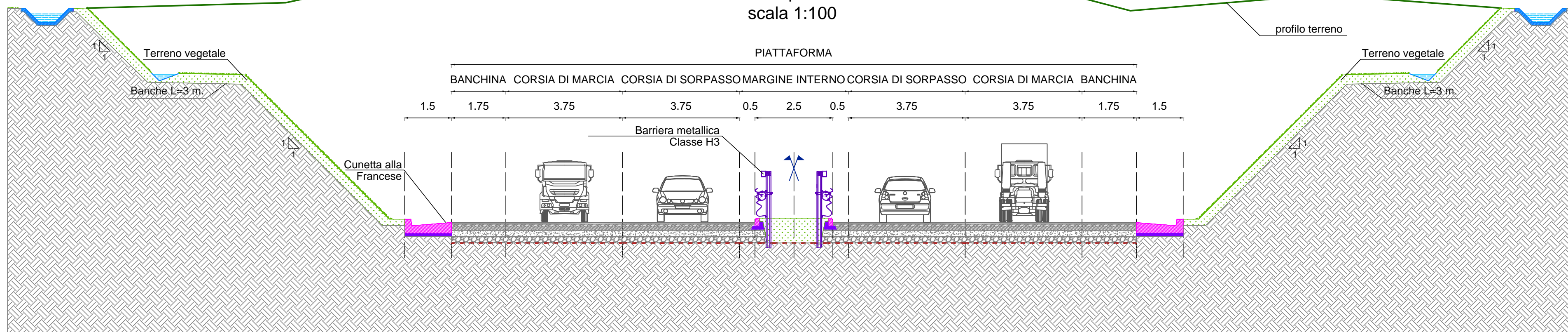


Pavimentazione asse Principale

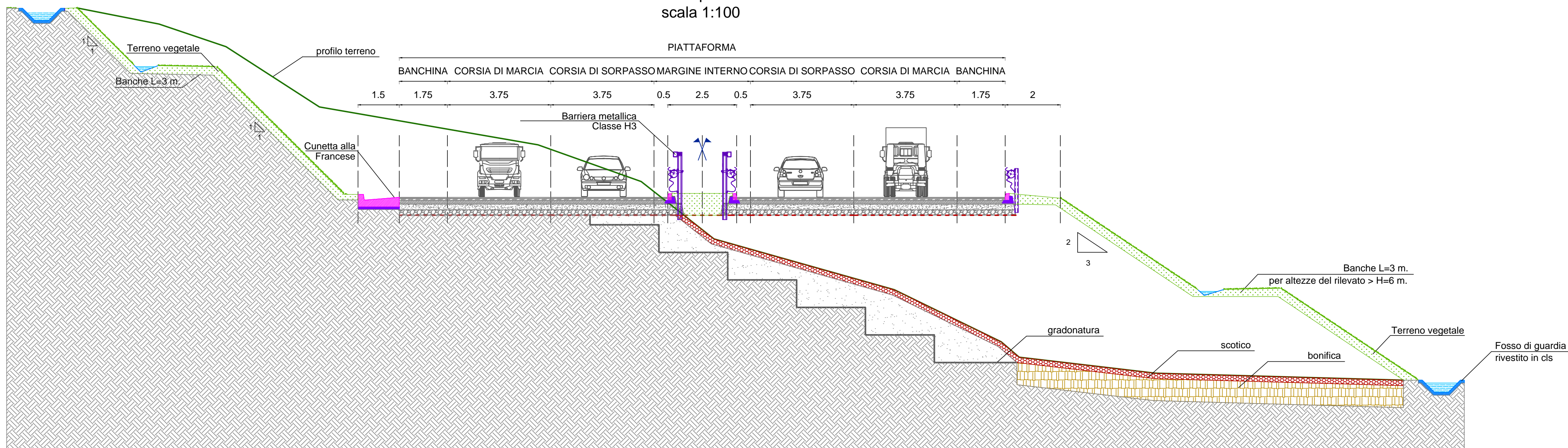
- 6 cm - Strato di binder in conglomerato bituminoso con bitume modificato hard
- 5 cm - Strato di usura in conglomerato bituminoso drenante con bitume modificato hard
- 14 cm - Strato di base in conglomerato bituminoso con bitume modificato hard
- 20 cm - Strato di fondazione in misto cementato
- 20 cm - Strato di sottofondazione in misto granulare stabilizzato non legato



ASSE PRINCIPALE
Profilo tipo scavo
scala 1:100



ASSE PRINCIPALE
Profilo tipo misto
scala 1:100



Direzione Tecnica

S.S. 675 "UMBRO - LAZIALE"
Sistema infrastrutturale del collegamento del porto
di Civitavecchia con il nodo intermodale di Orte
Tratta Monte Romano est - Civitavecchia
2° Stralcio Tarquinia - Civitavecchia

DOCUMENTO DI FATTIBILITA' DELLE ALTERNATIVE PROGETTUALI

PROGETTAZIONE: ANAS - DIREZIONE TECNICA COD. RM367

IL RESPONSABILE DEL DOCFAP Ing. Biagio Camaldo Ordine Ing. Roma n° 435224	GRUPPO DI LAVORO ANAS Ing. Valentina Mastroratti Ing. Serena Caso Dott.ssa Valeria Giambone Geom. Marco Paltrinì Dott. Alessandro Bonella Ing. Pier Giorgio D'Armini Ing. Maurizio Manchetti Ing. Valentina Natale Ing. Andrea Grillo	Geom. Alessandro Chilli Geom. Daniele Brinchi Ing. Donato Siravo Ing. Matteo Zircani Ing. Francesca Affinito Arch. Francesca R. Ietto Ing. Salvatore Andracchio Geom. Massimiliano Maggi Geom. Raffaele Izzo
SERVIZI DI SUPPORTO ASSISTENZA PER LA REDAZIONE DEL DOCFAP, AMBIENTE E BIODIVERSITA' ISTITUTO IRIDE Prof. Vittorio Amadio Guidi Ing. Mauro Di Prete Ing. Valerio Veraldi	PAESAGGIO LEP: Arch. Maria Elisabetta Cattaruzza	Ing. Alessandro Masi Geom. Biagio Iovine Ing. Alessandro Busca Ing. Daniele Lombardi Dott. Geol. Luca Scacchi Dott. Geol. Stefano Fratini Dott. Geol. Stefano Serangeli Arch. Barbara Bianchini Dott.ssa Archeol. Pina Maria Derudas Ing. Laura Troiani Dott.ssa Archeol. Fabiana Fiano Dott. Archeol. Danilo De Dominicis
CONSULENZA SCIENTIFICA TRACCIATI SITALIA s.n.c. LITALETTA SPA	ARCHEOLOGIA Dott. Archeol. Paolo Binaco	Geom. Valentino Bertoli
GEOLOGIA STUDIO GEOLOGICO MARCHETTI		Dott. Geol. Domenico Marchetti

PROTOCOLLO DATA VISTO: IL RESPONSABILE DEL PROCEDIMENTO:
Ing. Paolo Narducci

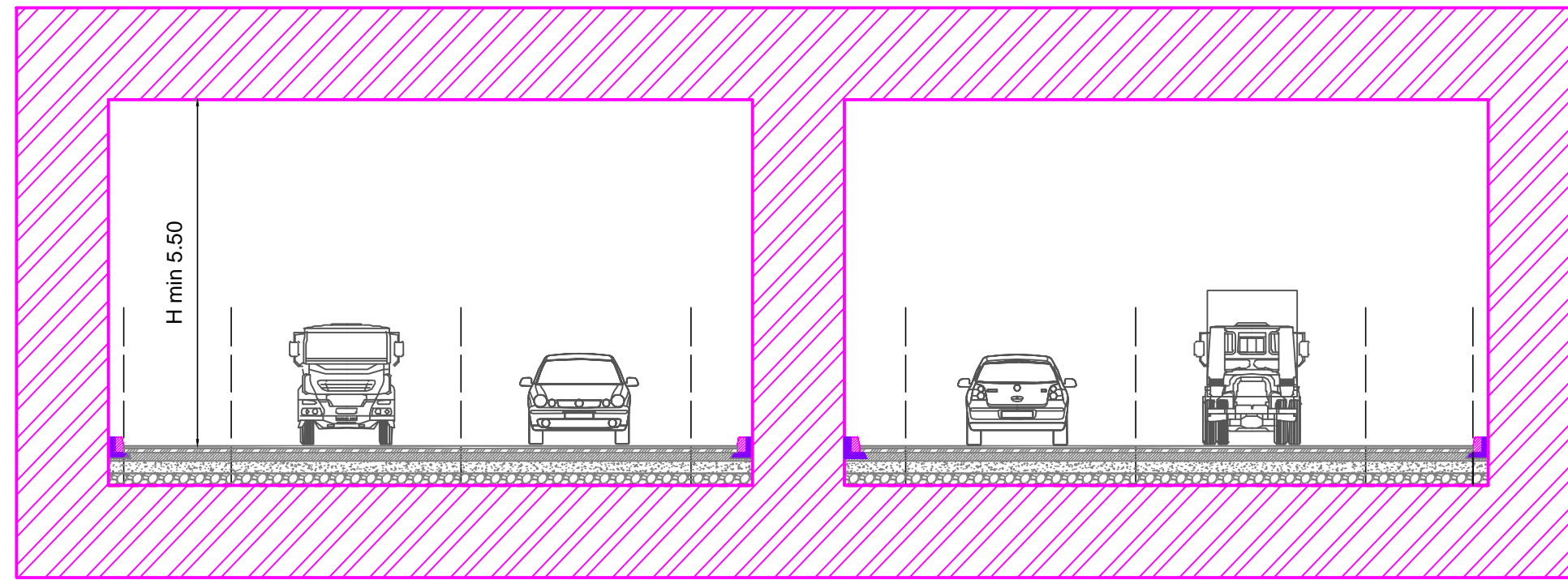
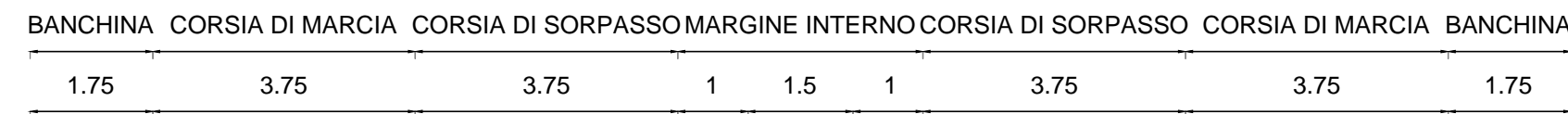
07.02 STUDIO DELLE ALTERNATIVE DI TRACCIATO

Sezioni tipo asse principale
sede naturale, opere d'arte e galleria

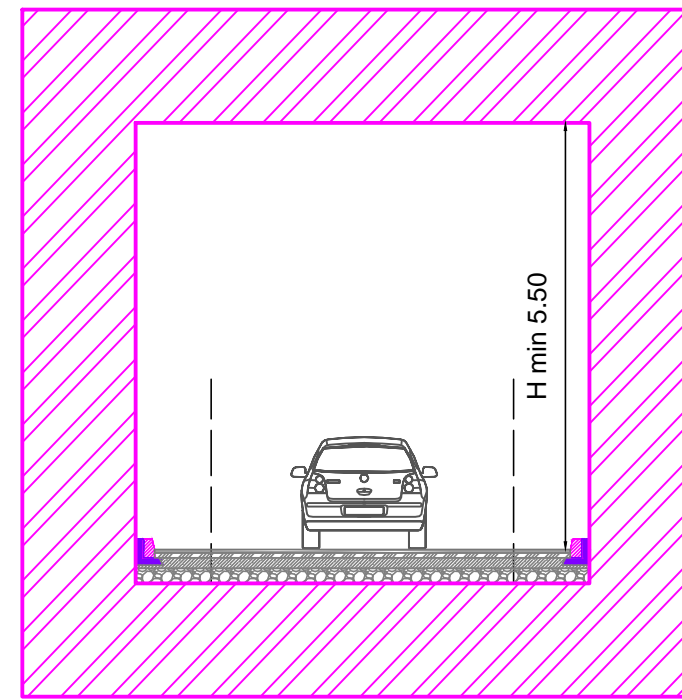
CODICE PROGETTO	NOME FILE	REVISIONE	SCALA:
PROGETTO LIV. PROG. N. PROG. DTRM0367 F 2301	RM367_2023_11_10_SITALIA_T01-PS02-TRA-SZ01A	A	1:100
CODICE ELAB.	T01PS02TRA SZ01		

REV.	DESCRIZIONE	DATA	REDATTO	VERIFICATO	APPROVATO
A	Emissione	Gennaio 2024	SITALIA		

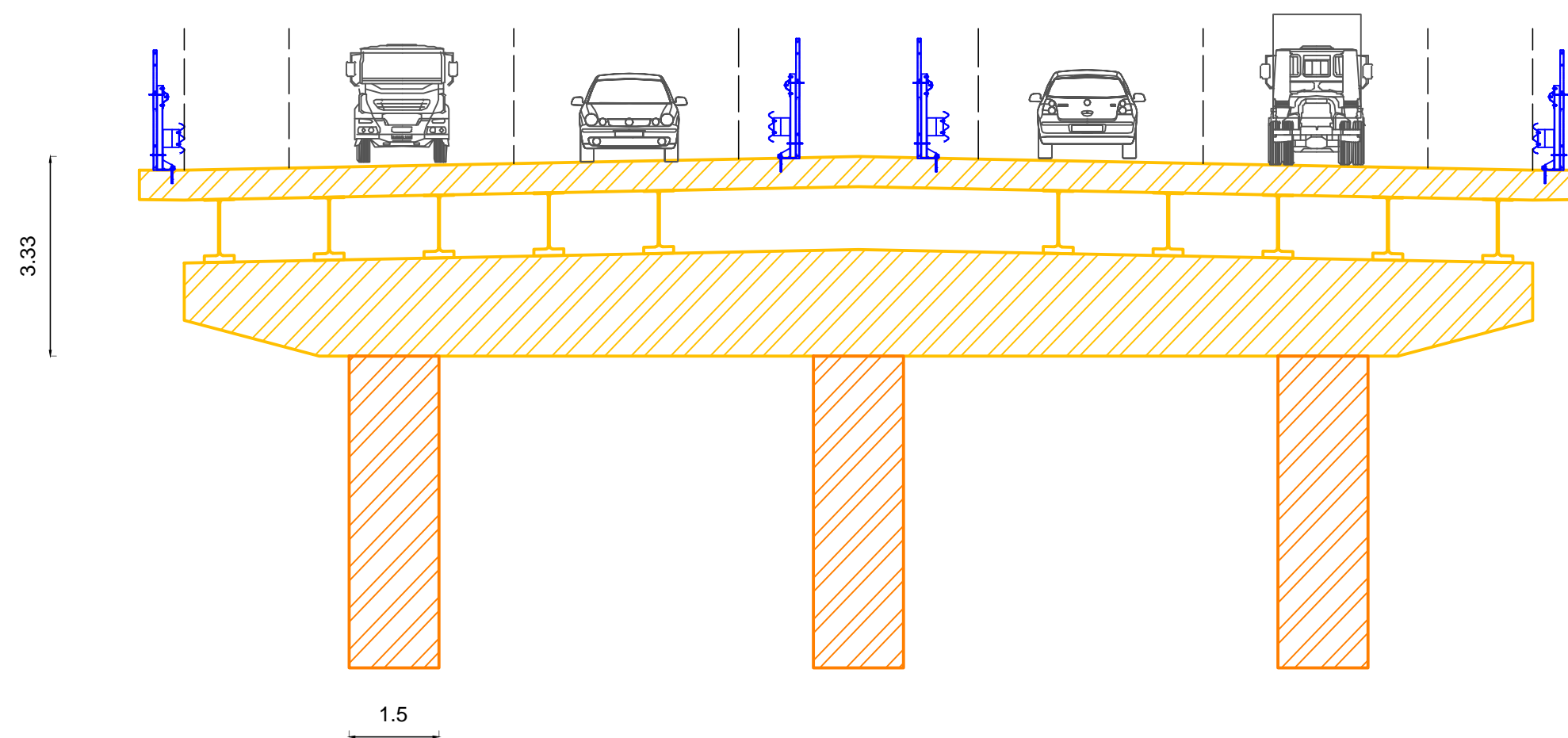

ASSE PRINCIPALE
 Profilo Galleria
 Artificiale
 scala 1:100



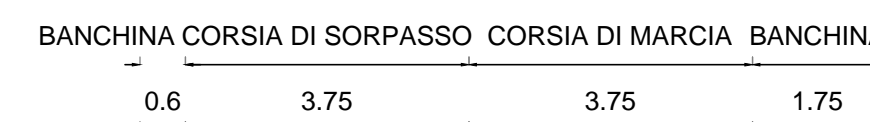
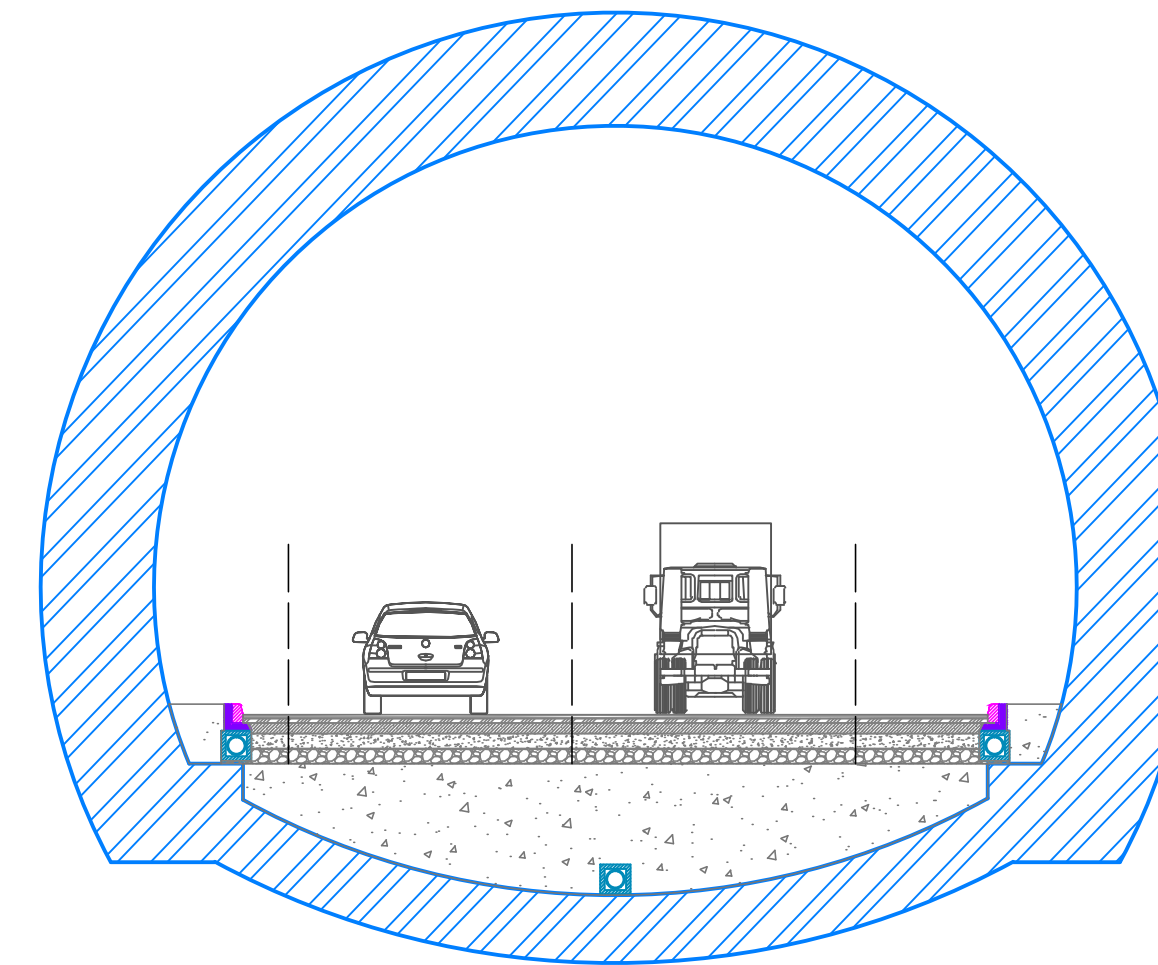
BRETELLA
 Profilo Galleria
 Artificiale
 scala 1:100



ASSE PRINCIPALE
 Profilo Viadotto
 scala 1:100

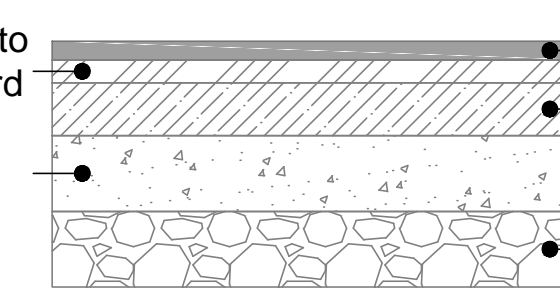


ASSE PRINCIPALE
 Profilo Galleria
 Naturale
 scala 1:100



Pavimentazione asse Principale

6 cm - Strato di binder in conglomerato bituminoso con bitume modificato hard



5 cm - Strato di usura in conglomerato bituminoso con bitume modificato hard
 14 cm - Strato di base in conglomerato bituminoso con bitume modificato hard
 20 cm - Strato di sottofondazione in misto granulare stabilizzato non legato

20 cm - Strato di fondazione in misto cementato



Direzione Tecnica

S.S. 675 "UMBRO - LAZIALE"
 Sistema infrastrutturale del collegamento del porto di Civitavecchia con il nodo intermodale di Orte
 Tratta Monte Romano est - Civitavecchia
 2° Stralcio Tarquinia - Civitavecchia

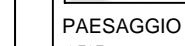
DOCUMENTO DI FATTIBILITA' DELLE ALTERNATIVE PROGETTUALI

PROGETTAZIONE: ANAS - DIREZIONE TECNICA

COD. RM367

IL RESPONSABILE DEL DOCFAP
 Ing. Biagio Camaldo
 Ordine Ing. Roma n° A35224

SERVIZI DI SUPPORTO
 ASSISTENZA PER LA REDAZIONE DEL DOCFAP, AMBIENTE E BIODIVERSITA'
 STUDIO IRIDE
 Prof. Vittorio Amadio Guidi
 Ing. Mauro Di Prete
 Ing. Valerio Veraldi



PAESAGGIO

LEN:



CONSULENZA SCIENTIFICA

TRACCIATI

SITALIA s.n.c.



GEOLOGIA

STUDIO GEOLOGICO MARCHETTI



ARCHEOLOGIA



GRUPPO DI LAVORO ANAS
 Ing. Valentina Mastroratti
 Ing. Serena Caso
 Dott.ssa Valeria Giambone
 Geom. Marco Palmieri
 Dott. Alessandro Bonella
 Ing. Pier Giorgio D'Armini
 Ing. Maurizio Manchetti
 Ing. Valentina Natale
 Ing. Andrea Grillo
 Ing. Alessandro Masi
 Geom. Biagio Iovine
 Ing. Alessandro Busca
 Ing. Daniele Lombardi
 Dott. Geol. Luca Scacchi
 Dott. Geol. Stefano Fratini
 Dott. Geol. Stefano Serangei
 Arch. Barbara Bianchini
 Dott.ssa Archeol. Pina Maria Derudas
 Ing. Laura Troiani
 Dott.ssa Archeol. Fabiana Fiano
 Dott. Archeol. Danilo De Dominicis

Geom. Alessandro Chielli
 Geom. Daniele Brinchi
 Ing. Donato Siravo
 Ing. Matteo Zinconi
 Ing. Francesca Affinito
 Arch. Francesca R. Ietto
 Ing. Salvatore Andracchio
 Geom. Massimiliano Maggi
 Geom. Raffaele Izzo

PROTOCOLLO

DATA

VISTO: IL RESPONSABILE DEL PROCEDIMENTO:
 Ing. Paolo Nardacci

07.02 STUDIO DELLE ALTERNATIVE DI TRACCIATO

Sezioni tipo asse principale
 sede naturale, opere d'arte e galleria

CODICE PROGETTO	LIV. PROG.	N. PROG.	NOME FILE	REVISIONE	SCALA:
PROGETTO	F	2301	RM367_2023_11_10_SITALIA_T01-PS02-TRA-SZ01A	A	1:100
DTRM0367			CODICE ELAB.		
			T01PS02TRASZ01		

REV.	DESCRIZIONE	DATA	REDATTO	VERIFICATO	APPROVATO
A	Emissione	Gennaio 2024	SITALIA		