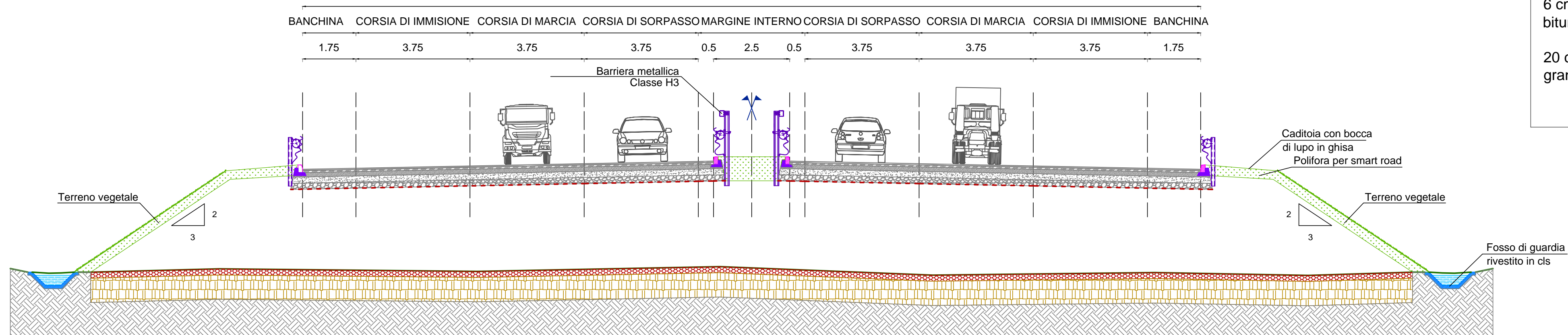
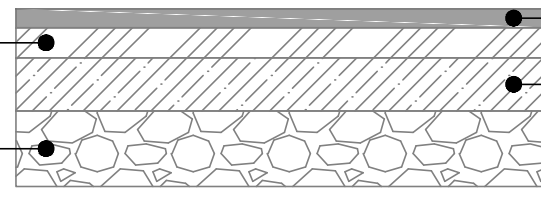


**CORSIE IMMISSIONE**  
 Profilo tipo riporto  
 scala 1:100  
 PIATTAFORMA

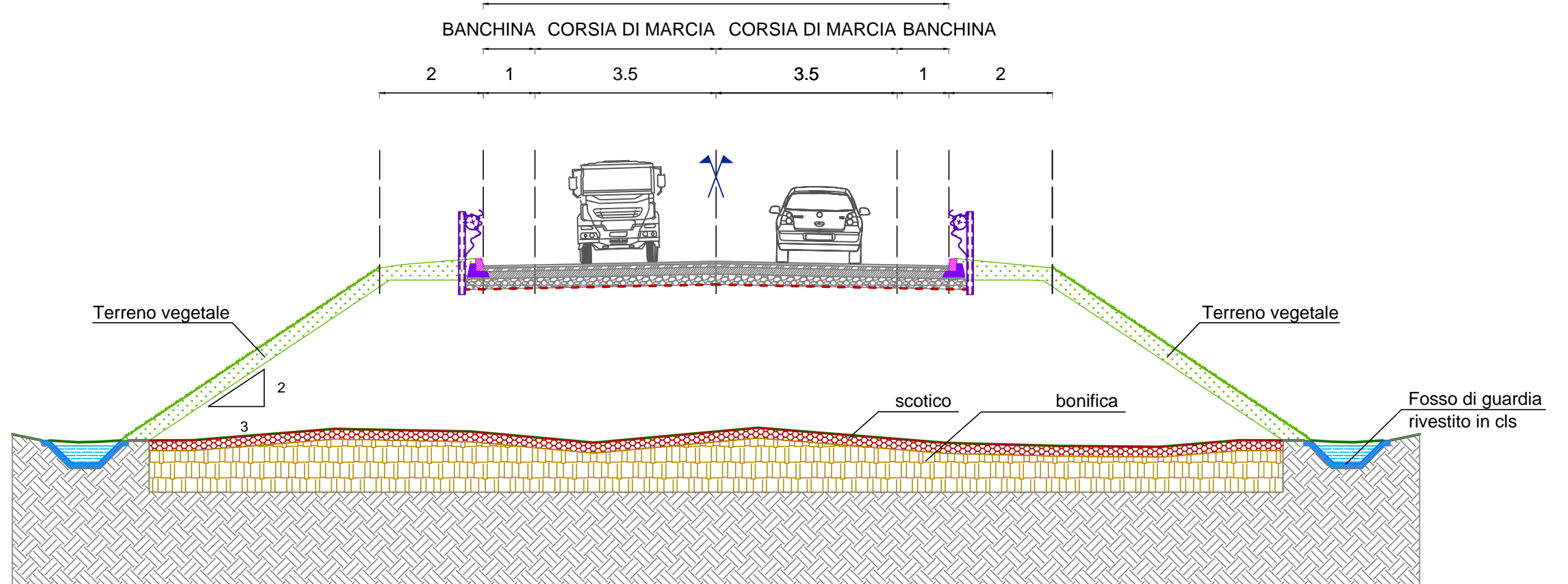


**Pavimentazione Svincoli**

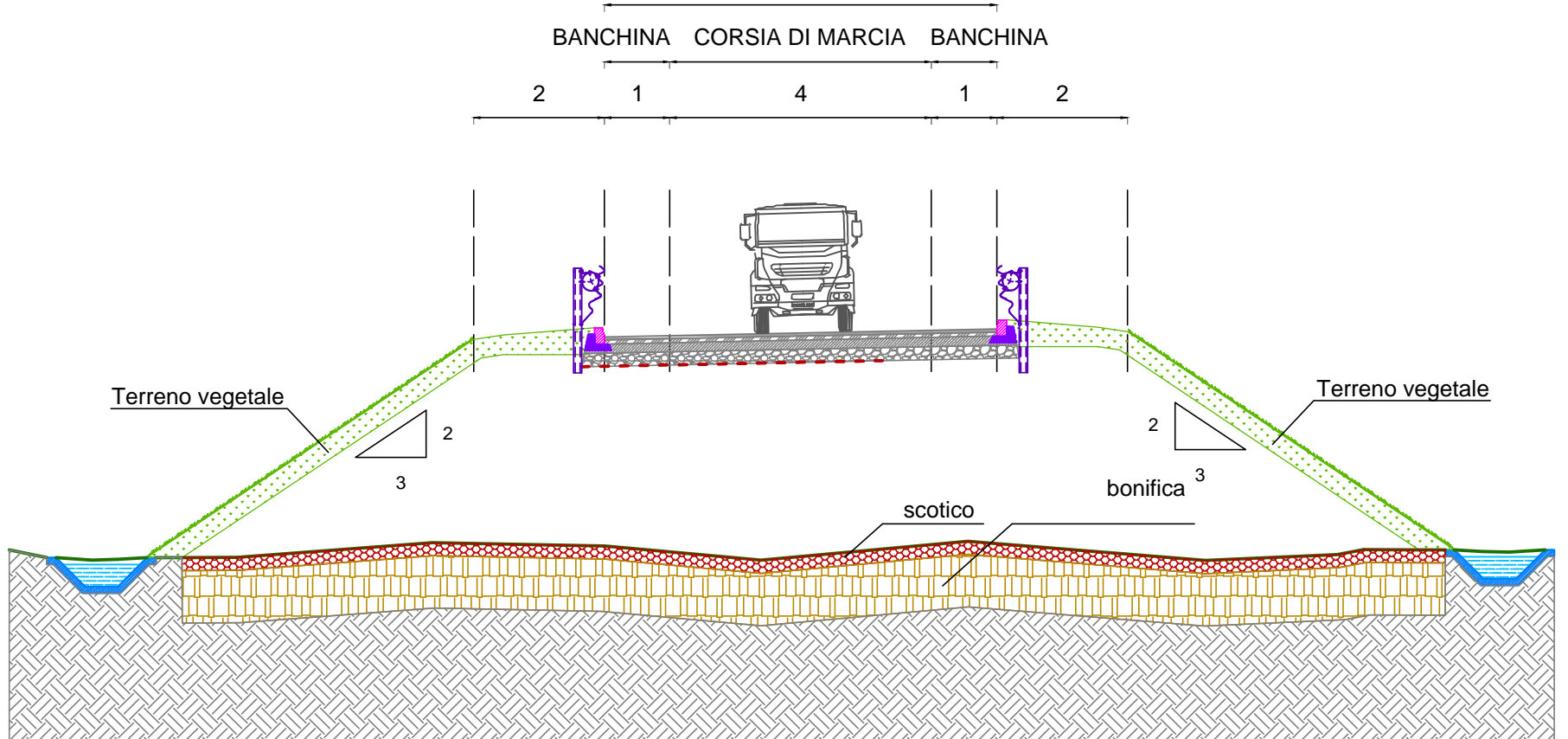
- 6 cm - Strato di binder in conglomerato bituminoso con bitume modificato hard
- 5 cm - Strato di usura in conglomerato bituminoso drenante con bitume modificato hard
- 20 cm - Strato di fondazione in misto granulare stabilizzato non legato
- 14 cm - Strato di base in conglomerato bituminoso con bitume modificato hard



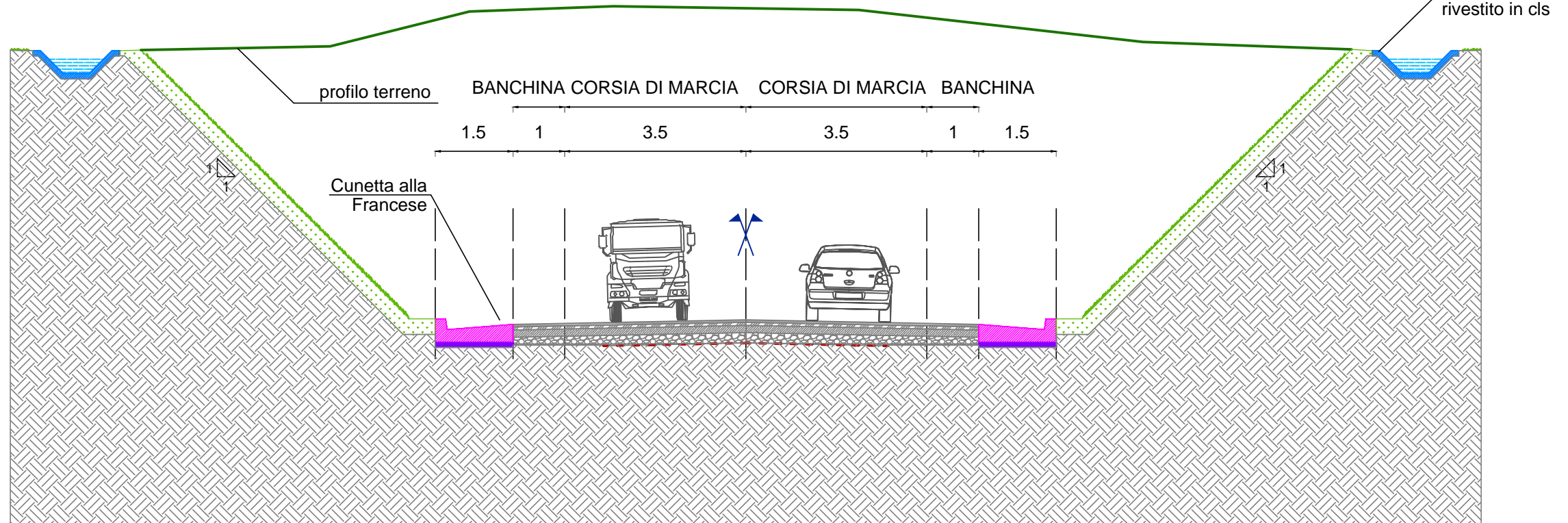
**SVINCOLI**  
 Profilo tipo riporto  
 scala 1:100  
 PIATTAFORMA



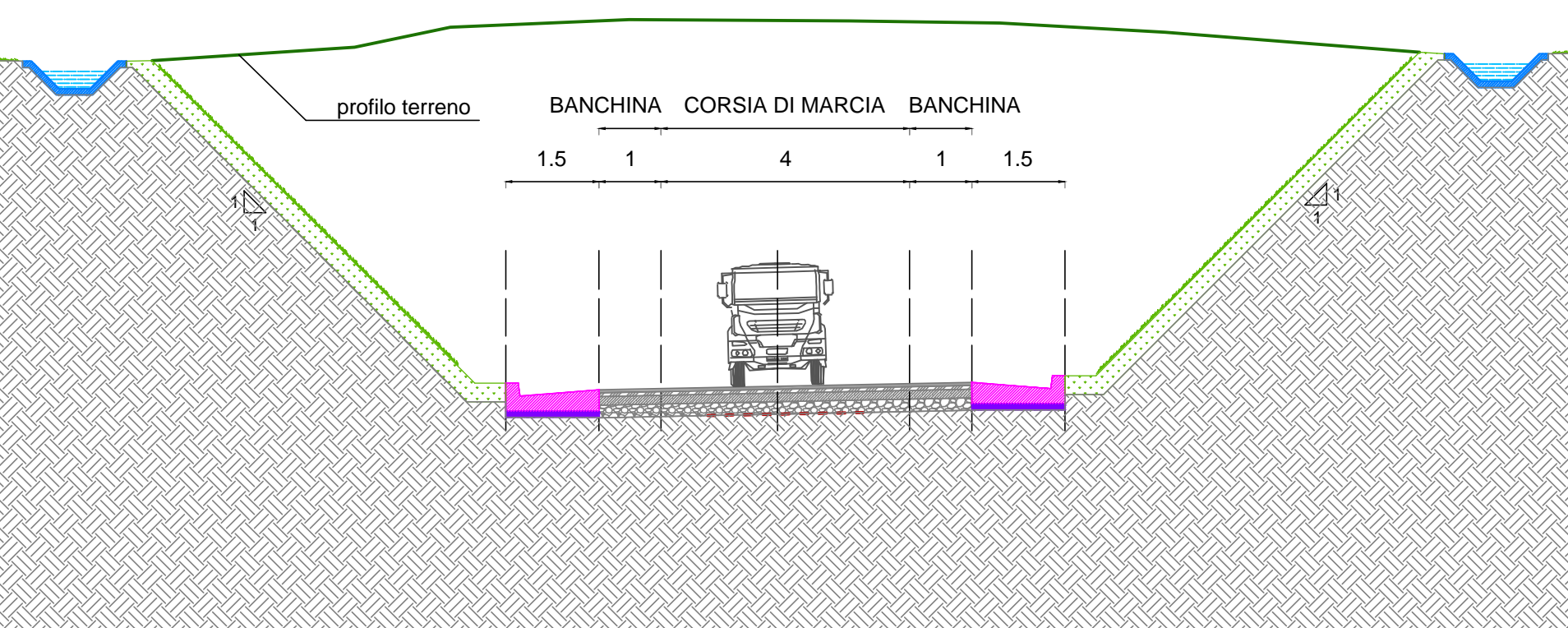
**BRETELLA**  
 Profilo tipo riporto  
 scala 1:100  
 PIATTAFORMA



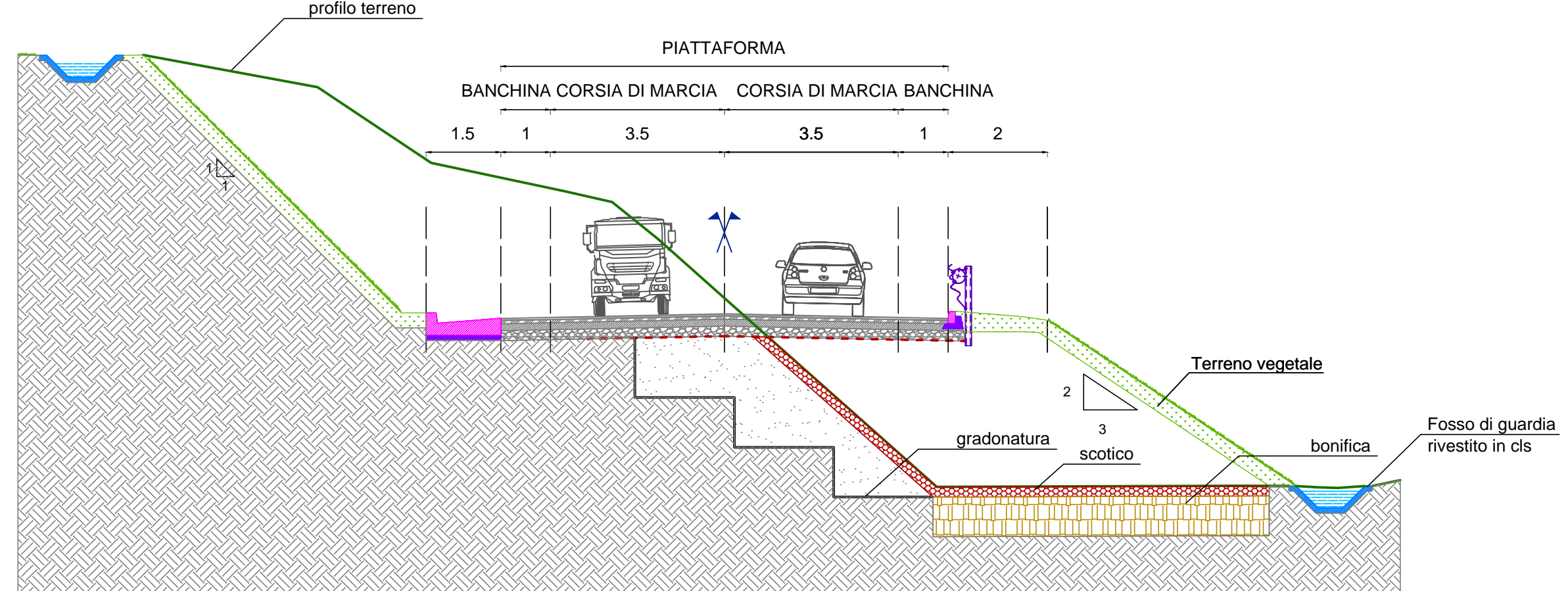
**SVINCOLI**  
 Profilo tipo scavo  
 scala 1:100



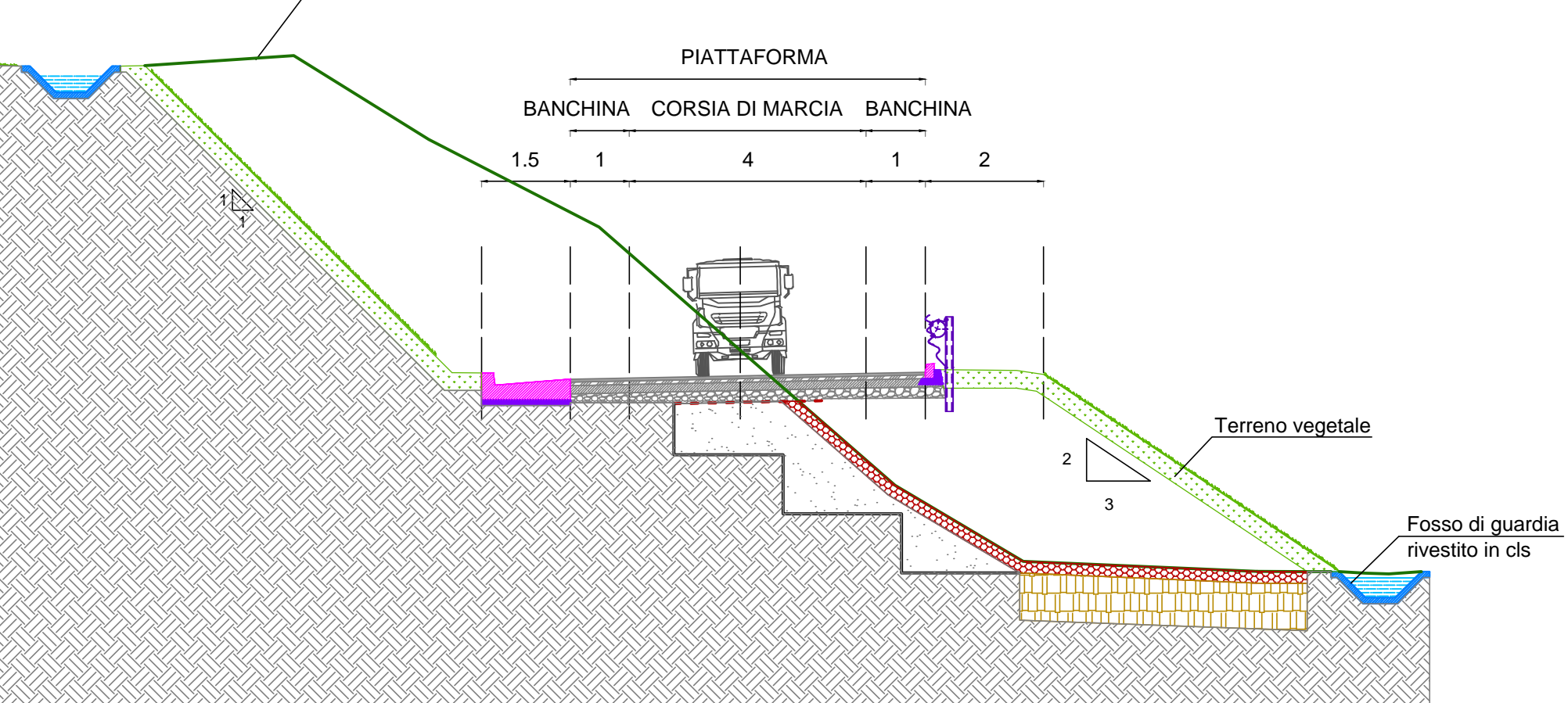
**BRETELLA**  
 Profilo tipo scavo  
 scala 1:100



**SVINCOLI**  
 Profilo tipo misto  
 scala 1:100  
 PIATTAFORMA



**BRETELLA**  
 Profilo tipo misto  
 scala 1:100  
 PIATTAFORMA



**anas** GRUPPO FS ITALIANE Direzione Tecnica

S.S. 675 "UMBRO - LAZIALE"  
 Sistema infrastrutturale del collegamento del porto di Civitavecchia con il nodo intermodale di Orte  
 Tratta Monte Romano est - Civitavecchia  
 2° Stralcio Tarquinia - Civitavecchia

**DOCUMENTO DI FATTIBILITA' DELLE ALTERNATIVE PROGETTUALI**

PROGETTAZIONE: ANAS - DIREZIONE TECNICA COD. RM367

IL RESPONSABILE DEL DOCFAP Ing. Biagio Camaldo Ordine Ing. Roma n° 435224	GRUPPO DI LAVORO ANAS Ing. Valentina Mastrorati Ing. Serena Caso Dott.ssa Valeria Giambone Geom. Marco Palmieri Dott. Alessandro Bonella Ing. Pier Giorgio D'Armini Ing. Maurizio Manchetti Ing. Valentina Natale Ing. Andrea Grillo Ing. Alessandro Masi Geom. Biagio Iovine Ing. Alessandro Busca Ing. Daniele Lombardi Dott. Geol. Luca Scacchi Dott. Geol. Stefano Fratini Dott. Geol. Stefano Serangei Arch. Barbara Bianchini Dott.ssa Archeol. Pina Maria Derudas Ing. Laura Troiani Dott.ssa Archeol. Fabiana Fiano Dott. Archeol. Danilo De Dominicis	Geom. Alessandro Chielli Geom. Daniele Brinchi Ing. Donato Siravo Ing. Matteo Zinconi Ing. Francesca Affinito Arch. Francesca R. Ietto Ing. Salvatore Andracchio Geom. Massimiliano Maggi Geom. Raffaele Izzo
SERVIZI DI SUPPORTO ASSISTENZA PER LA REDAZIONE DEL DOCFAP, AMBIENTE E BIODIVERSITA' ISTITUTO IRIDE Prof. Vittorio Amadio Guidi Ing. Mauro Di Prete Ing. Valerio Veraldi	PAESAGGIO LEAF Arch. Maria Elisabetta Cattaruzza	
CONSULENZA SCIENTIFICA TRACCIATI SITALIA s.n.c. GEOLOGIA STUDIO GEOLOGICO MARCHETTI ARCHEOLOGIA	Prof. Arch. Carlo Valorani Geom. Valentino Bertoli Dott. Geol. Domenico Marchetti Dott. Archeol. Paolo Binaco	

PROTOCOLLO DATA VISTO: IL RESPONSABILE DEL PROCEDIMENTO:  
Ing. Paolo Narducci

**07.02 STUDIO DELLE ALTERNATIVE DI TRACCIATO**

Sezioni tipo  
 rampe di svincolo

CODICE PROGETTO	LIV. PROG.	N. PROG.	NOME FILE	REVISIONE	SCALA:
DTRM0367	F	2301	RM367_2023_11_10_SITALIA_T01-PS02-TRA-SZ02A	A	1:100
PROGETTO	ELAB.	T01	PS02	TRA	SZ02
REV.	DESCRIZIONE	DATA	REDATTO	VERIFICATO	APPROVATO
A	Emissione	Gennaio 2024	SITALIA		