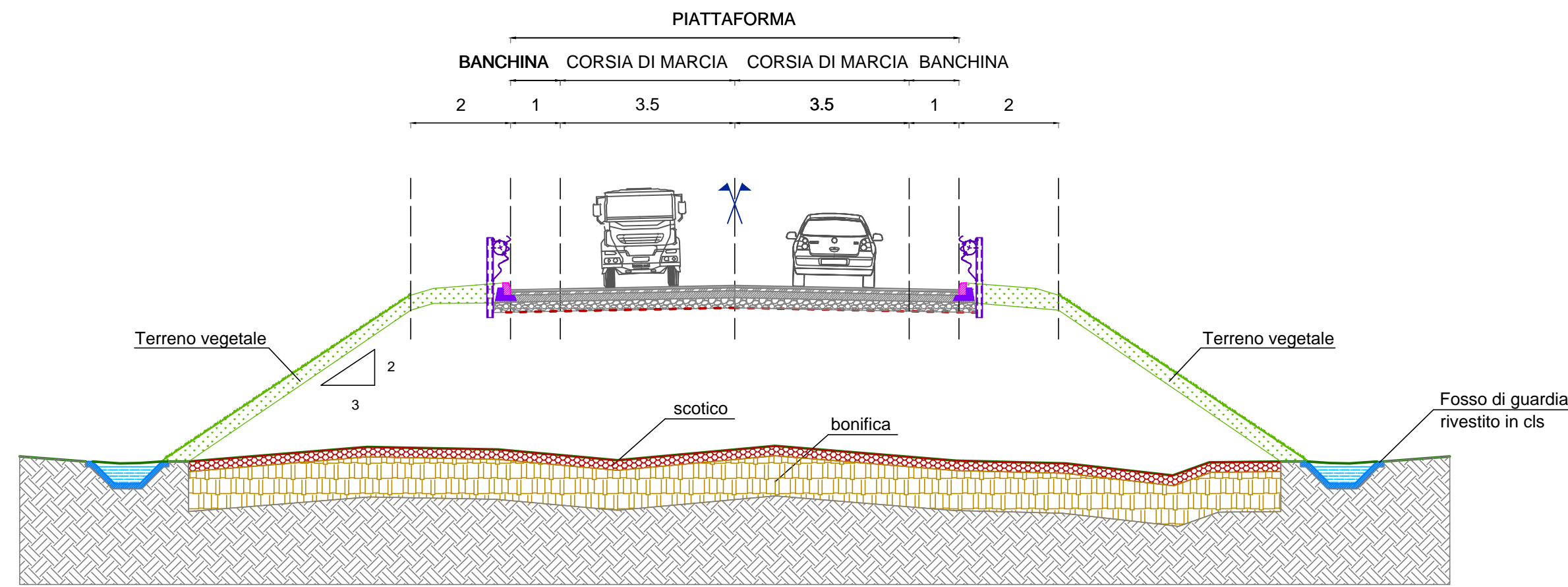
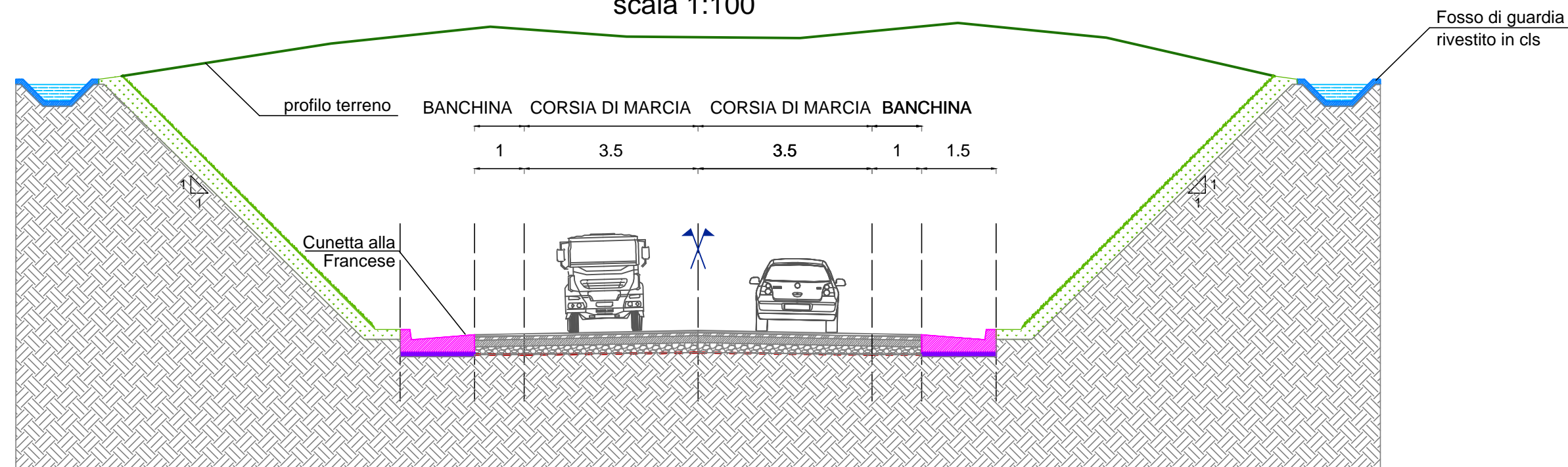


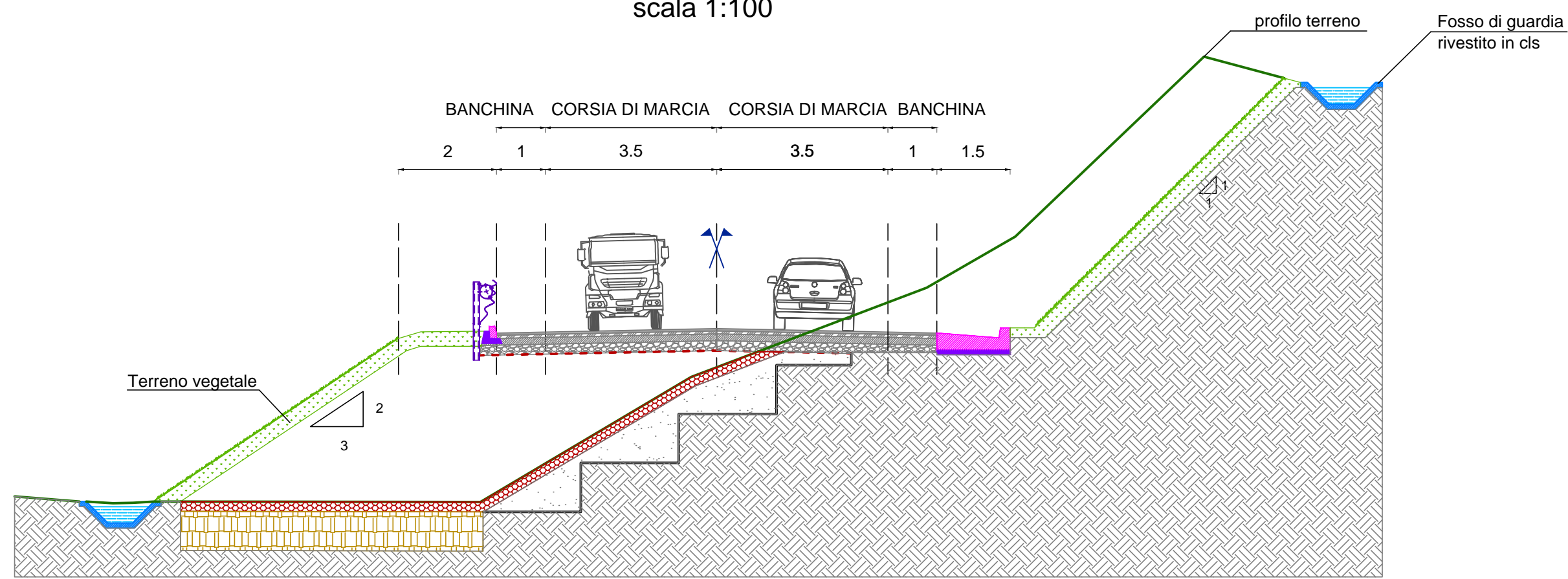
VIABILITÀ SECONDARIA
 Profilo tipo riporto
 scala 1:100




VIABILITÀ SECONDARIA
 Profilo tipo scavo
 scala 1:100



VIABILITÀ SECONDARIA
 Profilo tipo misto
 scala 1:100

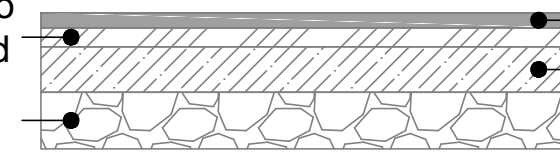


ROTATORIA
 Profilo tipo riporto
 scala 1:100



Pavimentazione viabilità Secondaria

5 cm - Strato di binder in conglomerato bituminoso con bitume modificato hard
 4 cm - Strato di usura in conglomerato bituminoso drenante con bitume modificato hard
 15 cm - Strato di fondazione in misto granulare stabilizzato non legato
 12 cm - Strato di base in conglomerato bituminoso con bitume modificato hard



Direzione Tecnica

S.S. 675 "UMBRO - LAZIALE"
 Sistema infrastrutturale del collegamento del porto di Civitavecchia con il nodo intermodale di Orte
 Tratta Monte Romano est - Civitavecchia
 2° Stralcio Tarquinia - Civitavecchia

DOCUMENTO DI FATTIBILITÀ' DELLE ALTERNATIVE PROGETTUALI

PROGETTAZIONE: ANAS - DIREZIONE TECNICA COD. RM367

IL RESPONSABILE DEL DOCFAP Ing. Biagio Camaldo Ordine Ing. Roma n° 435224	GRUPPO DI LAVORO ANAS Ing. Valentina Mastroratti Ing. Serena Caso Dott.ssa Valeria Giambone Geom. Marco Palmieri Dott. Alessandro Bonella Ing. Pier Giorgio D'Armini Ing. Maurizio Manchetti Ing. Valentina Natale Ing. Andrea Grillo Ing. Alessandro Masi Geom. Biagio Iovine Ing. Alessandro Busca Ing. Daniele Lombardi Dott. Geol. Luca Scacchi Dott. Geol. Stefano Fratini Dott. Geol. Stefano Serangei Arch. Barbara Bianchini Dott.ssa Archeol. Pina Maria Derudas Ing. Laura Troiani Dott.ssa Archeol. Fabiana Fiano Dott. Archeol. Danilo De Dominicis	Geom. Alessandro Chielli Geom. Daniele Brinchi Ing. Donato Siravo Ing. Matteo Zicconi Ing. Francesco Affinito Arch. Francesca R. Ietto Ing. Salvatore Andracchio Geom. Massimiliano Maggi Geom. Raffaele Izzo
SERVIZI DI SUPPORTO ASSISTENZA PER LA REDAZIONE DEL DOCFAP, AMBIENTE E BIODIVERSITÀ ISTITUTO IRIDE Prof. Vittorio Amadio Guidi Ing. Mauro Di Prete Ing. Valerio Veraldi	PAESAGGIO LEP: Arch. Maria Elisabetta Cattaruzza	
CONSULENZA SCIENTIFICA TRACCIATI SITALIA s.n.c. GEOLOGIA STUDIO GEOLOGICO MARCHETTI ARCHEOLOGIA Dott. Archeol. Paolo Binaco	Prof. Arch. Carlo Valorani Geom. Valentino Bertoli Dott. Geol. Domenico Marchetti	

PROTOCOLLO DATA VISTO: IL RESPONSABILE DEL PROCEDIMENTO:
Ing. Paolo Narducci

07.02 STUDIO DELLE ALTERNATIVE DI TRACCIATO

Sezioni tipo
 viabilità secondaria

CODICE PROGETTO	LIV. PROG.	N. PROG.	NOME FILE	REVISIONE	SCALA:
DTRM0367	F	2301	RM367_2023_11_10_SITALIA_T01-PS02-TRA-SZ03A	A	1:100
PROGETTO	ELAB.	T01	PS02	TRA	SZ03

REV.	DESCRIZIONE	DATA	REDATTO	VERIFICATO	APPROVATO
A	Emissione	Gennaio 2024	SITALIA		